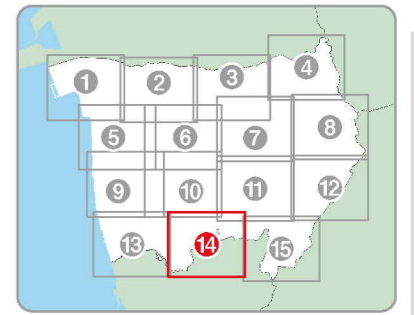
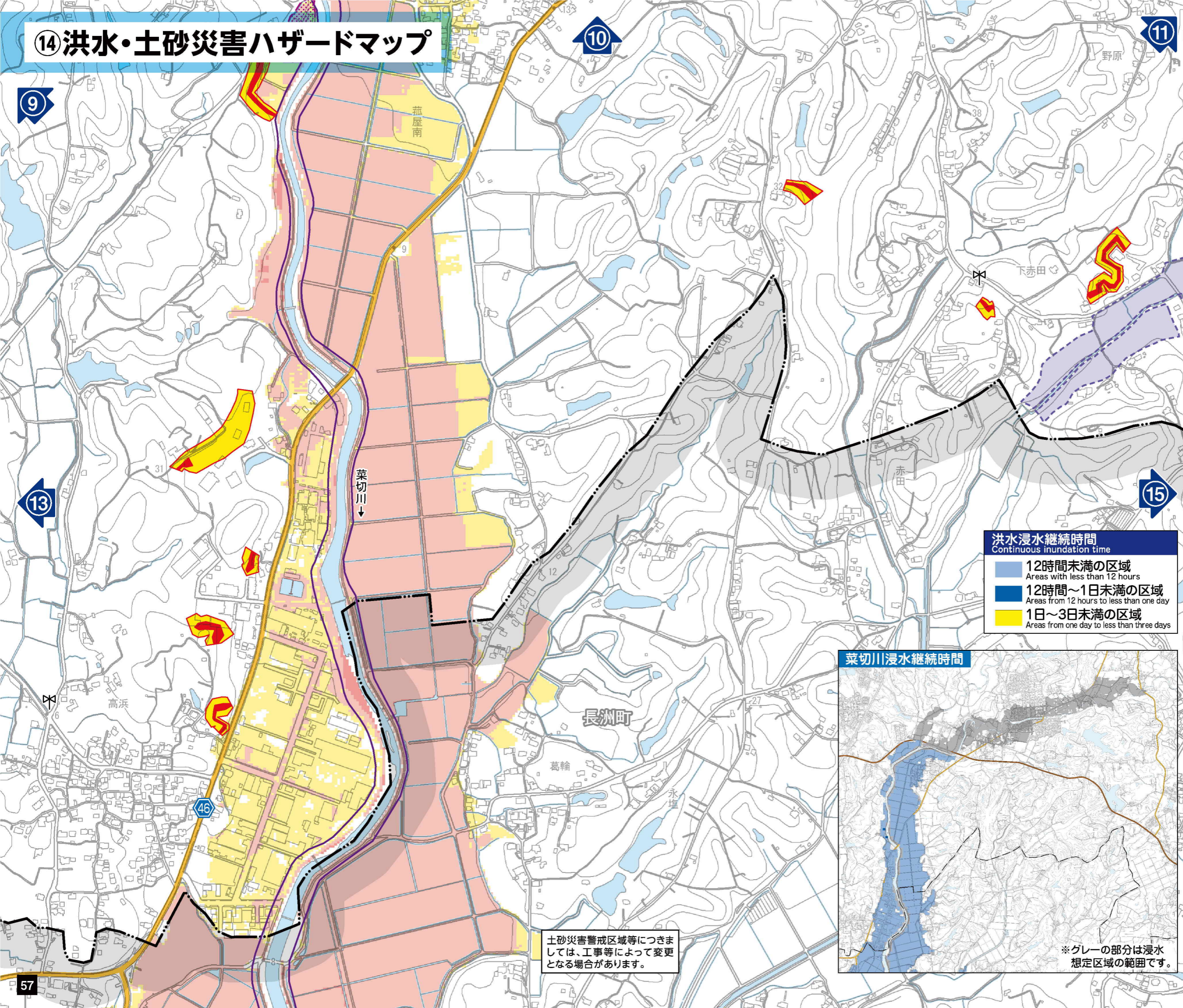
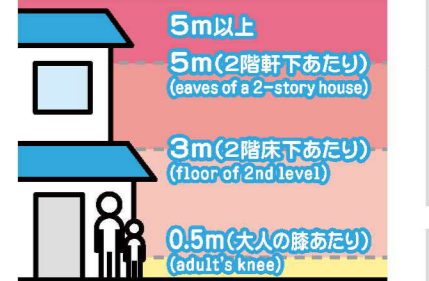


# ⑭ 洪水・土砂災害ハザードマップ



0 1:7,500 300m

## 洪水浸水想定区域 Flood estimated inundation



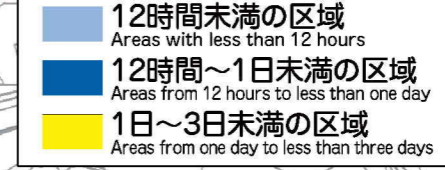
## 家屋倒壊等氾濫想定区域 Inundation prediction areas with buildings collapse



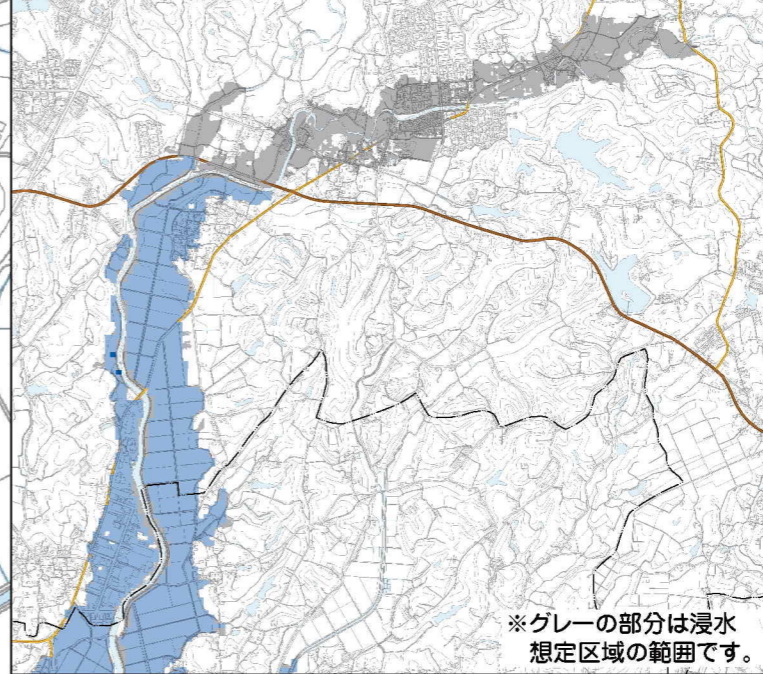
## 土砂災害警戒区域・特別警戒区域 Area with sediment disaster risk



## 洪水浸水継続時間 Continuous inundation time



## 菜切川浸水継続時間



## 防災関連情報 Disaster prevention information



※令和2年7月豪雨の実績については反映していません。

測量法に基づく国土地理院長承認(使用) R 2JHs 486

## ハザードマップの更新について 令和4年5月更新

令和3年2月のハザードマップ作成以降に、熊本県が新たに作成した想定最大規模の降雨による洪水浸水想定区域(水位周知区間外)を追加しています。今回追加された河川は以下のとおりです。

対象河川	公表年月	前提となる降雨
菜切川 [菜切川水系]	令和3年10月	流域全体に8時間の総雨量723mm

土砂災害警戒区域等につきましては、工事等によって変更となる場合があります。

※グレーの部分は浸水想定区域の範囲です。

はじめに

日頃から備える

避難について

災害から身を守る

洪水・土砂災害ハザードマップ

役立つ防災知識